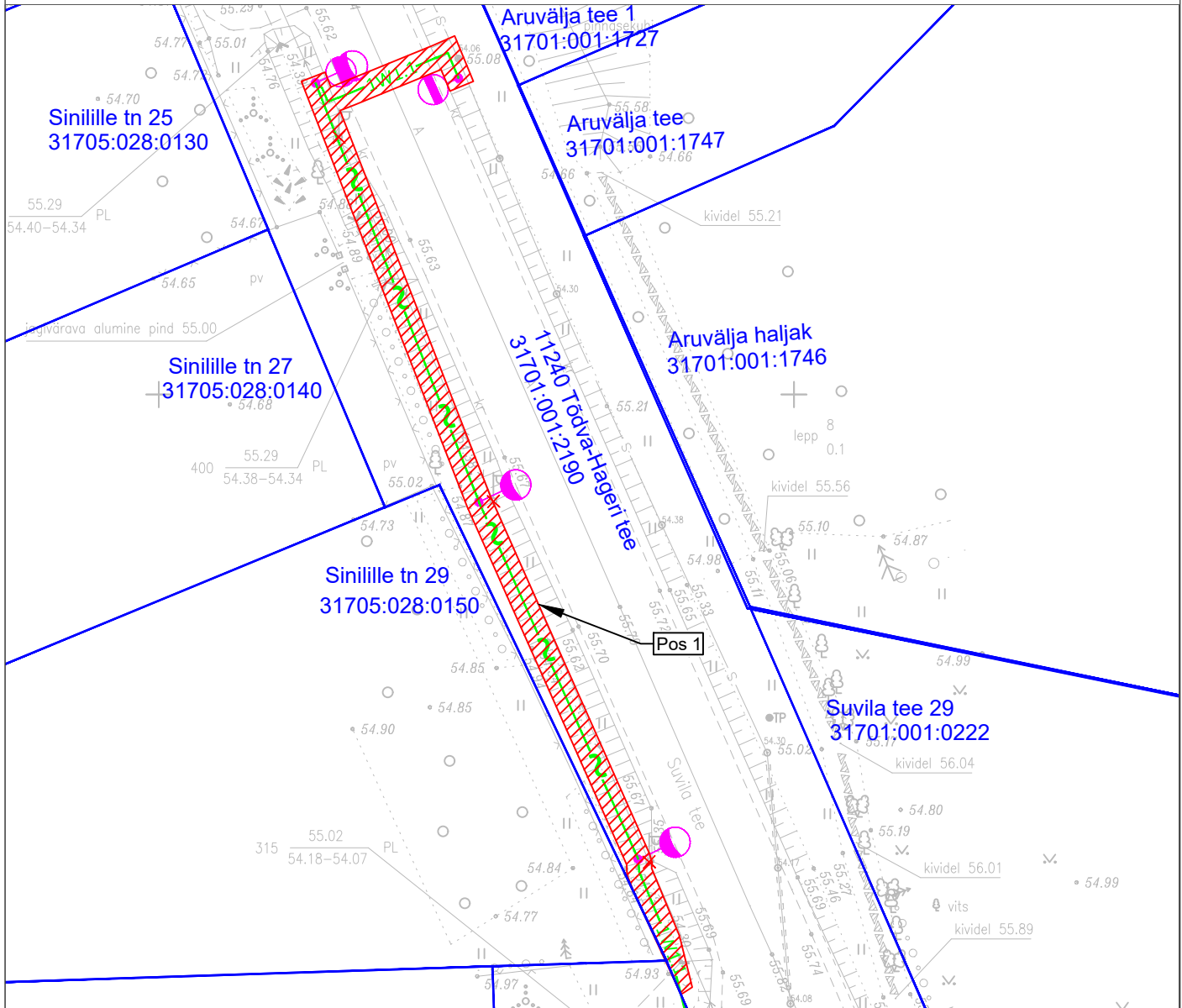


Isikliku kasutusõiguse ala plaan
 Rapla maakond, Kohila vald, Vana-Aespa küla, 11240 Tõdva-Hageri tee

Leht 1/6

M 1:500; A4



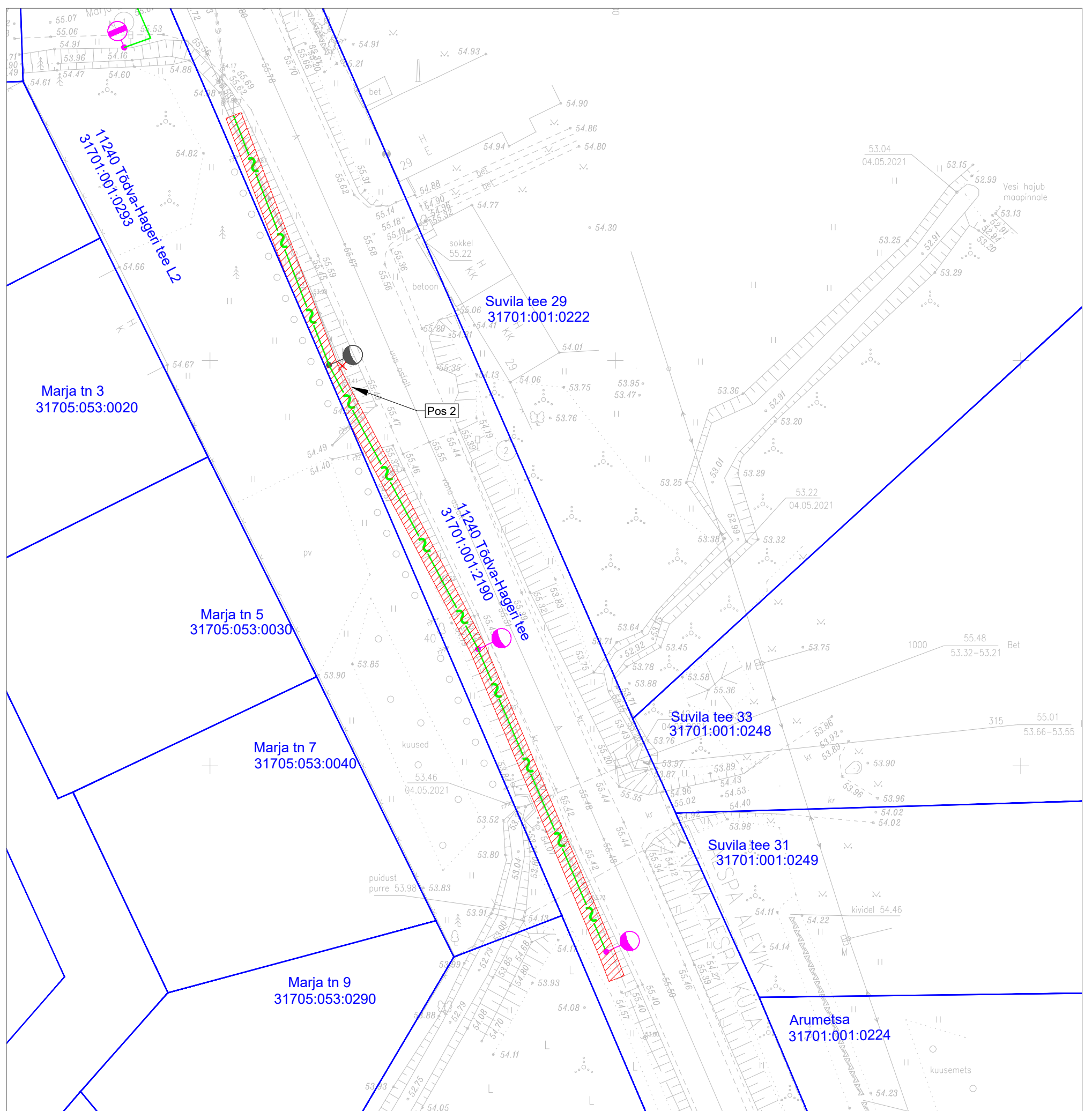
TINGMÄRGID

-  Katastripiir
-  Projekteeritud TV õhuliin
-  Projekteeritud TV maakaabel
-  Kasutusõiguse ala
-  Projekteeritud valgustusmast







Jrk nr	Koormatav ala; Pos nr (plaanil)	Kinnistu registriosa number	Katastriüksuse tunnus, nimi ja sihtotstarve	Asukoht riigitee (nr ja nimi) suhtes (lõigu algus ja lõpp km)	Ala pindala ruutmeetrites m ²
1	Pos 1	9727650	31701:001:2190; 11240 Tõdva-Hageri tee; Transpordimaa 100%	11240 Tõdva-Hageri tee km 9,36-9,43	177

Töö tellija: Transpordiamet
 Riigitee nr 11240 Tõdva - Hageri km 9,5-14,8 Aespa-Hageri lõigu ehitusprojekti koostamine

Põhiprojekt
 Töö nr. 21-121
 Koostas: Sander Kulp
 Hepta Group Energy OÜ



TINGMÄRGID

-  Katastripiir
-  Projekteeritud TV õhuliin
-  Projekteeritud TV maakaabel
-  Kasutusõiguse ala
-  Projekteeritud valgustusmast
-  Ümbertõstetav valgustusmast

Jrk nr	Koormatav ala; Pos nr (plaanil)	Kinnistu registriosana number	Katastriüksuse tunnus, nimi ja sihtotstarve	Asukoht riigitee (nr ja nimi) suhtes (lõigu algus ja lõpp km)	Ala pindala ruutmeetrites m2
1	Pos 2	9727650	31701:001:2190; 11240 Tõdva-Hageri tee; Transpordimaa 100%	11240 Tõdva-Hageri tee km 9,46-9,57	230

Töö tellija: Transpordiamet
 Riigitee nr 11240 Tõdva - Hageri km 9,5-14,8 Aespa-Hageri lõigu ehitusprojekti koostamine

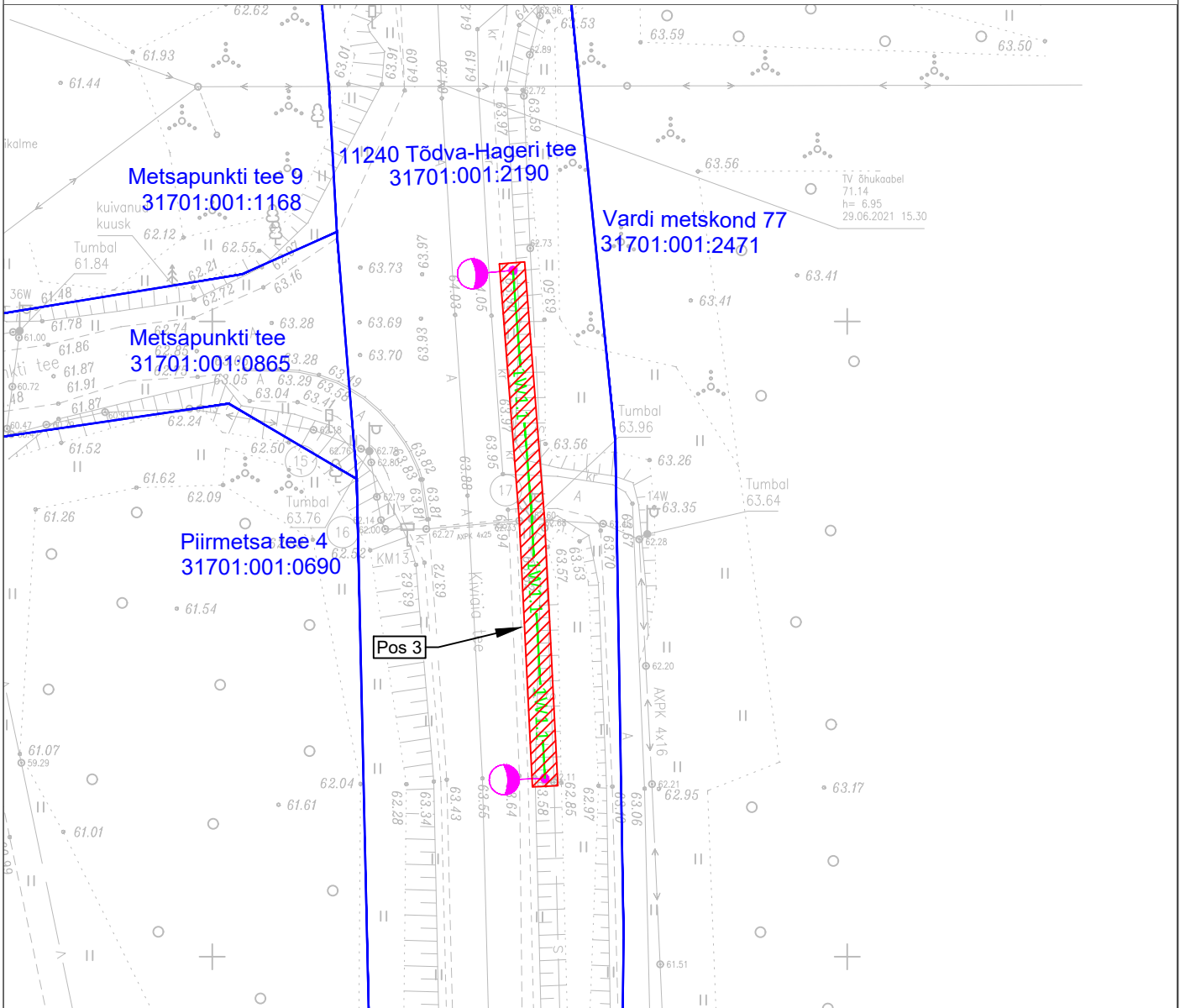
Põhiprojekt
 Töö nr. 21-121
 Koostas: Sander Kulp
 Hepta Group Energy OÜ

297x420



Isikliku kasutusõiguse ala plaan
 Rapla maakond, Kohila vald, Vana-Aespa küla, 11240 Tõdva-Hageri tee

Leht 3/6

M 1:500; A4



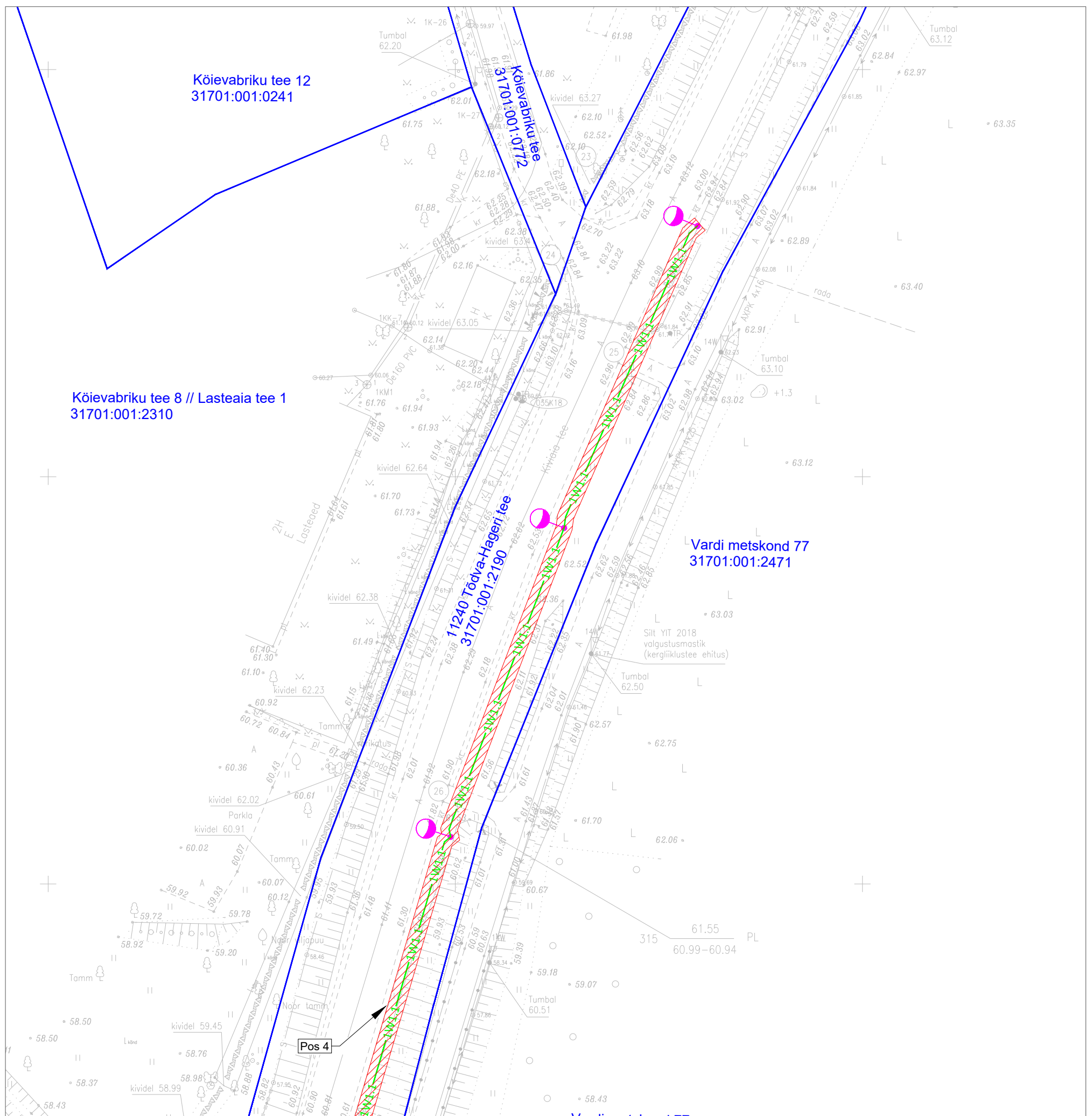
TINGMÄRGID

-  Katastripiir
-  Projekteeritud TV õhuliin
-  Projekteeritud TV maakaabel
-  Kasutusõiguse ala
-  Projekteeritud valgustumast





Jrk nr	Koormatav ala; Pos nr (plaanil)	Kinnistu registriosa number	Katastriüksuse tunnus, nimi ja sihtotstarve	Asukoht riigitee (nr ja nimi) suhtes (lõigu algus ja lõpp km)	Ala pindala ruutmeetrites m2
1	Pos 3	9727650	31701:001:2190; 11240 Tõdva-Hageri tee; Transpordimaa 100%	11240 Tõdva-Hageri tee km 12,99-13,02	83

Töö tellija: Transpordiamet
 Riigitee nr 11240 Tõdva - Hageri km 9,5-14,8 Aespa-Hageri lõigu ehitusprojekti koostamine

Põhiprojekt
 Töö nr. 21-121
 Koostas: Sander Kulp
 Hepta Group Energy OÜ



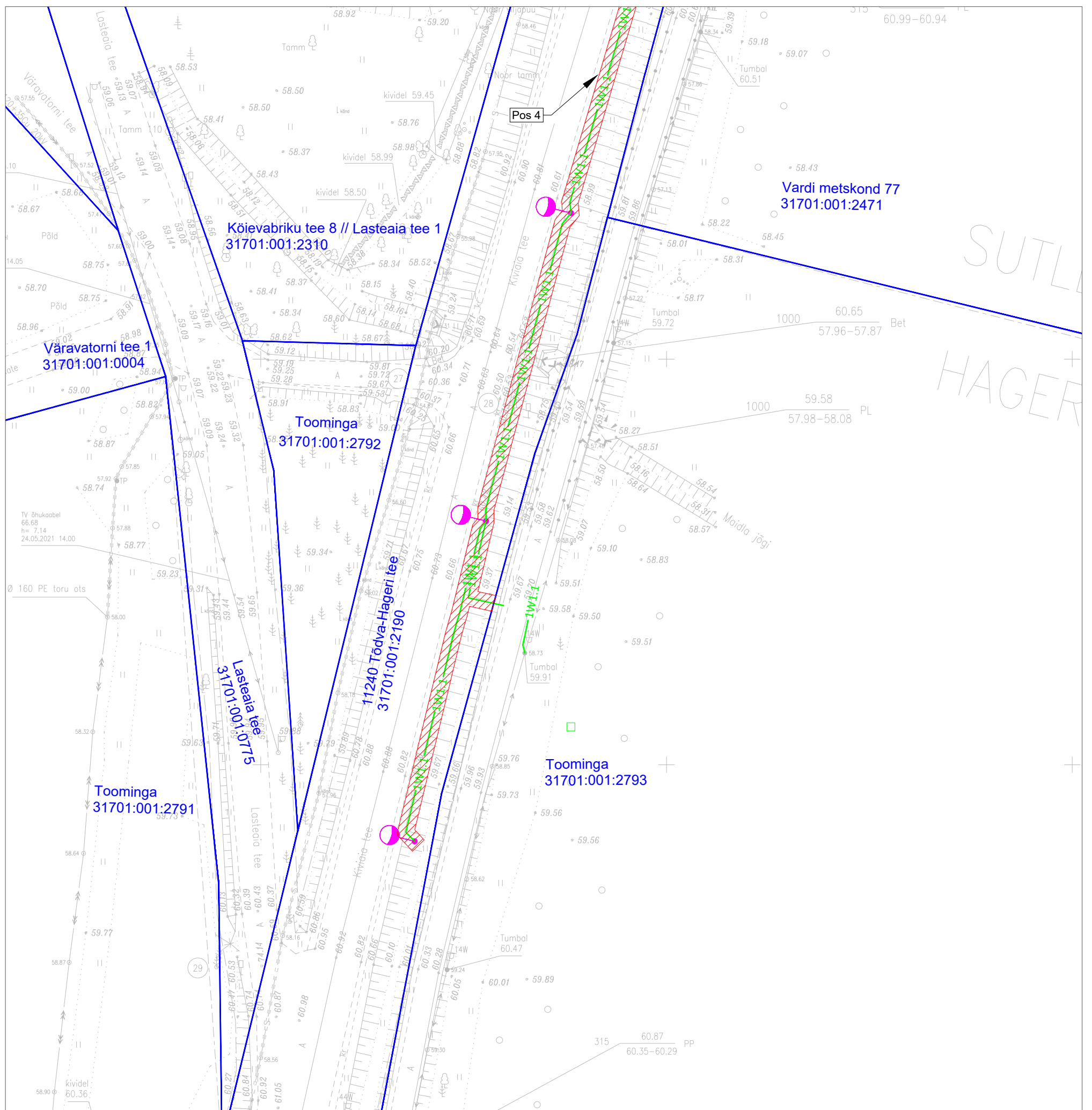
TINGMÄRGID

-  Katastripiir
-  Projekteeritud TV õhuliin
-  Projekteeritud TV maakaabel
-  Kasutusõiguse ala
-  Projekteeritud valgustusmast






Jrk nr	Koormatav ala; Pos nr (plaanil)	Kinnistu registriosa number	Katastriüksuse tunnus, nimi ja sihtotstarve	Asukoht riigitee (nr ja nimi) suhtes (lõigu algus ja lõpp km)	Ala pindala ruutmeetrites m2
1	Pos 4	9727650	31701:001:2190; 11240 Tõdva-Hageri tee; Transpordimaa 100%	11240 Tõdva-Hageri tee km 13,38-13,58	416

Töö tellija: Transpordiamet
 Riigitee nr 11240 Tõdva - Hageri km 9,5-14,8 Aespa-Hageri lõigu ehitusprojekti koostamine

Põhiprojekt
 Töö nr. 21-121
 Koostas: Sander Kulp
 Hepta Group Energy OÜ



TINGMÄRGID

-  Katastripiir
-  Projekteeritud TV õhuliin
-  Projekteeritud TV maakaabel
-  Kasutusõiguse ala
-  Projekteeritud valgustusmast

Jrk nr	Koormatav ala; Pos nr (plaanil)	Kinnistu registriosa number	Katastriüksuse tunnus, nimi ja sihtotstarve	Asukoht riigitee (nr ja nimi) suhtes (lõigu algus ja lõpp km)	Ala pindala ruutmeetrites m2
1	Pos 4	9727650	31701:001:2190; 11240 Tõdva-Hageri tee; Transpordimaa 100%	11240 Tõdva-Hageri tee km 13,38-13,58	416

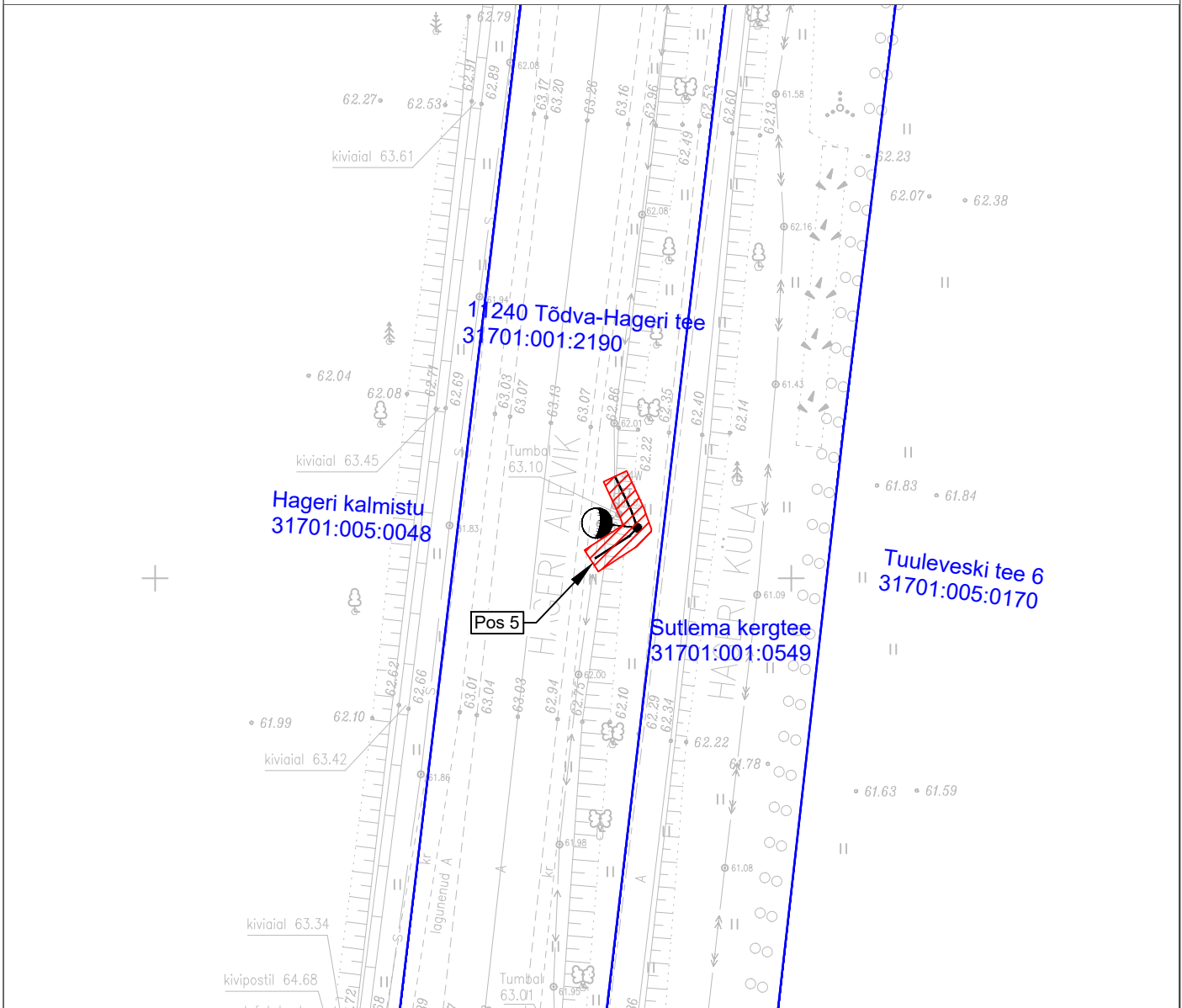
Töö tellija: Transpordiamet
 Riigitee nr 11240 Tõdva - Hageri km 9,5-14,8 Aespa-Hageri lõigu ehitusprojekti koostamine

Põhiprojekt
 Töö nr. 21-121
 Koostas: Sander Kulp
 Hepta Group Energy OÜ





Isikliku kasutusõiguse ala plaan
 Rapla maakond, Kohila vald, Vana-Aespa küla, 11240 Tõdva-Hageri tee

Leht 6/6

M 1:500; A4



TINGMÄRGID

-  Katastripiir
-  Ümbertõstetav TV maakaabel
-  Kasutusõiguse ala
-  Ümbertõstetav valgustusmast

Jrk nr	Koormatav ala; Pos nr (plaanil)	Kinnistu registriosana number	Katastriüksuse tunnus, nimi ja sihtotstarve	Asukoht riigitee (nr ja nimi) suhtes (lõigu algus ja lõpp km)	Ala pindala ruutmeetrites m2
1	Pos 5	9727650	31701:001:2190; 11240 Tõdva-Hageri tee; Transpordimaa 100%	11240 Tõdva-Hageri tee km 14,12-14,13	18

Töö tellija: Transpordiamet
 Riigitee nr 11240 Tõdva - Hageri km 9,5-14,8 Aespa-Hageri lõigu ehitusprojekti koostamine

Põhiprojekt
 Töö nr. 21-121
 Koostas: Sander Kulp
 Hepta Group Energy OÜ